

СОГЛАСОВАНО

Директор департамента образования
города Мегиона

Метринская Т.Ю.
« _____ » _____ 2023г.



УТВЕРЖДАЮ

Заведующий МАДОУ №1 «Сказка»
Домошенко О.Б.

« _____ » _____ 2023г.



СОГЛАСОВАНО

Начальник Госавтоинспекции
ОМВД России по г. Мегиону
подполковник полиции

Исрафилев Р.М.
« _____ » _____ 2023г.



ПАСПОРТ
дорожной безопасности
муниципального автономного дошкольного образовательного учреждения
№1 «Сказка»

Общие сведения

Полное наименование образовательного учреждения	муниципальное автономное дошкольное образовательное учреждение №1 «Сказка»
Тип ОУ	дошкольное образовательное учреждение
Юридический адрес ОУ	628681, Ханты-Мансийский автономный округ – Югра, г.Мегион, улица Сутормина, дом 6/1
Фактический адрес ОУ	628681, Ханты-Мансийский автономный округ – Югра, г.Мегион, улица Сутормина, дом 6/1

Руководители образовательного учреждения

Заведующий	Домошенко Ольга Борисовна (34643) 2-64-94
Заместитель заведующего	Ямалеева Эльвира Рашитовна (34643) 2-64-94
Главный бухгалтер	Халабузарь Ольга Леонидовна (34643) 2-64-94
Ответственные работники муниципального органа образования	начальник отдела информатизации, развития и безопасности образовательной среды Романова Диана Васильевна (34643) 9-66-58, доб.525
Ответственные от Госавтоинспекции	- капитан полиции, старший инспектор (по пропаганде БДД) ГОАР и ПБДД ОГИБДД Дорошенко Н.Е. (34643) 3-51-03
Ответственный работник МАДОУ №1 «Сказка» за мероприятия по профилактике детского травматизма	-старший воспитатель Чернухина С.В. (34643) 2-64-94
Руководитель или ответственный работник дорожно-эксплуатационной организации, осуществляющей содержание улично-дорожной сети (УДС)	Начальник производственного отдела МКУ «Капитальное строительство и жилищно-коммунального строительства» Подлипный Александр Васильевич (34643)5-92-23
Руководитель или ответственный работник дорожно-эксплуатационной организации, осуществляющей содержание технических средств организации дорожного движения (ТСОДД)	Начальник производственного отдела МКУ «Капитальное строительство и жилищно-коммунального строительства Подлипный Александр Васильевич (34643)5-92-23

Количество воспитанников	по состоянию на 01.06.2024 – 184 человека
Наличие уголка по БДД	имеется, на 1 этаже
Наличие класса по БДД	Отсутствует
Наличие автогородка (площадки) по БДД	на территории МАДОУ №1 «Сказка» имеется площадка по ПДД
Наличие автобуса в образовательном учреждении	отсутствует
Владелец автобуса	Отсутствует
Время занятий в образовательном учреждении	7:00-19:00

Телефоны оперативных служб

Дежурная часть ОМВД по городу Мегиону	- 102, 8(34643) 2-00-02
ОГИБДД при ОМВД по городу Мегиону	- 8(34643) 3-51-03
Центральный пункт пожарной службы	- 101, 8(34643) 3-00-01
Оперативный дежурный по администрации города Мегиона	- 8(34643) 3-15-34
Единая дежурно-диспетчерская служба	- 112
Служба скорой медицинской помощи	- 103, 3-34-40

I. План-схема района расположения МАДОУ №1 «Сказка»

1. Район расположения МАДОУ №1 «Сказка», пути движения транспортных средств и воспитанников

Муниципальное автономное дошкольное образовательное учреждение №1 «Сказка» расположен в жилой зоне 13 микрорайона.

1. Территория, указанная на схеме, включает:

- образовательное учреждение;
- жилые дома, в которых проживает большая часть детей (обучающихся, воспитанников) данного образовательного учреждения;
- автомобильные дороги и тротуары.

2. На схеме обозначено:

- расположение жилых домов, зданий и сооружений;
- сеть автомобильных дорог;
- пути движения транспортных средств;
- пути движения детей воспитанников в/из образовательного учреждения;
- уличные наземные пешеходные переходы;
- названия улиц и нумерация домов.

За территорией МАДОУ №1 «Сказка» находятся опасные зоны в виде автомобильных дорог внутри микрорайона. Дети пересекают опасные зоны под контролем родителей. (Приложение 1).

2. Схема организации дорожного движения в непосредственной близости от МАДОУ №1 «Сказка» с размещением соответствующих технических средств организации дорожного движения, маршрутов движения детей и расположения парковочных мест

Схема организации дорожного движения ограничена автомобильными дорогами, находящимися в непосредственной близости от образовательного учреждения.

Территория дорожного учреждения ограждена декоративной железной изгородью, высота изгороди 1,8 метра, имеются 3 калитки, 2 въездных металлических ворот, состояние хорошее.

Имеется 40 светильников в рабочем состоянии.

МАДОУ №1 «Сказка» расположен в жилой зоне. Автомобилистами данного микрорайона устроены необорудованные парковочные места вокруг МАДОУ №1 «Сказка».

На схеме обозначаются:

- здание образовательного учреждения с указанием территории, принадлежащей непосредственно образовательному учреждению с указанием ограждения территории;
- автомобильные дороги и тротуары;
- уличные пешеходные переходы на подходах к образовательному учреждению;
- дислокация существующих дорожных знаков и дорожной разметки;
- направление движения транспортных средств по проезжей части;
- направление безопасного маршрута движения воспитанников.

На схеме указано расположение остановок маршрутных транспортных средств и безопасные маршруты движения детей. (Приложение 2).

3. Схема маршрутов движения организованных групп детей (обучающихся, воспитанников) от образовательного учреждения к стадиону, парку или спортивно-оздоровительному комплексу

На схеме района расположения образовательного учреждения указаны безопасные маршруты движения воспитанников от образовательного учреждения к культурно-досуговому центру «Калейдоскоп» и обратно.

Эти схемы используются сотрудниками учреждения при организации движения групп воспитанников к местам проведения занятий вне территории образовательного учреждения. (Приложение 3).

4.Схемы пути движения транспортных средств по территории образовательного учреждения к местам разгрузки/погрузки и рекомендуемые безопасные пути передвижения детей

На схеме указана траектория движения транспортных средств на территории образовательного учреждения, в том числе места погрузки/разгрузки, а также безопасный маршрут движения воспитанников во время погрузочно-разгрузочных работ.

В целях обеспечения безопасного движения детей по территории образовательного учреждения пересечения путей движения воспитанников и путей движения транспортных средств исключены, так как транспортные средства производят погрузочно-разгрузочные работы находящиеся в хозяйственной зоне, где нет игровых участков.(Приложение 4).

II. Информация об обеспечении безопасности перевозок воспитанников специальным транспортным средством (автобусом). Сведения об организациях, осуществляющих перевозку воспитанников специальным транспортным средством (автобусом)

1. Схема расположения остановки автобуса у образовательного учреждения

На схеме указан подъезд в оборудованное место для посадки и высадки воспитанников из автобуса недалеко от образовательного учреждения, а также безопасный маршрут движения детей от остановки автобуса у образовательного учреждения.

На схеме обозначены:

- жилые дома района расположения образовательного учреждения;
- здание образовательного учреждения;
- ограждение территории образовательного учреждения;
- автомобильные дороги;
- место посадки/высадки детей;
- направление безопасного передвижения детей. (Приложение 5).

III.Приложения

1.План-схемы пути движения транспортных средств и детей (обучающихся, воспитанников) при проведении дорожных ремонтно-строительных работ вблизи образовательного учреждения

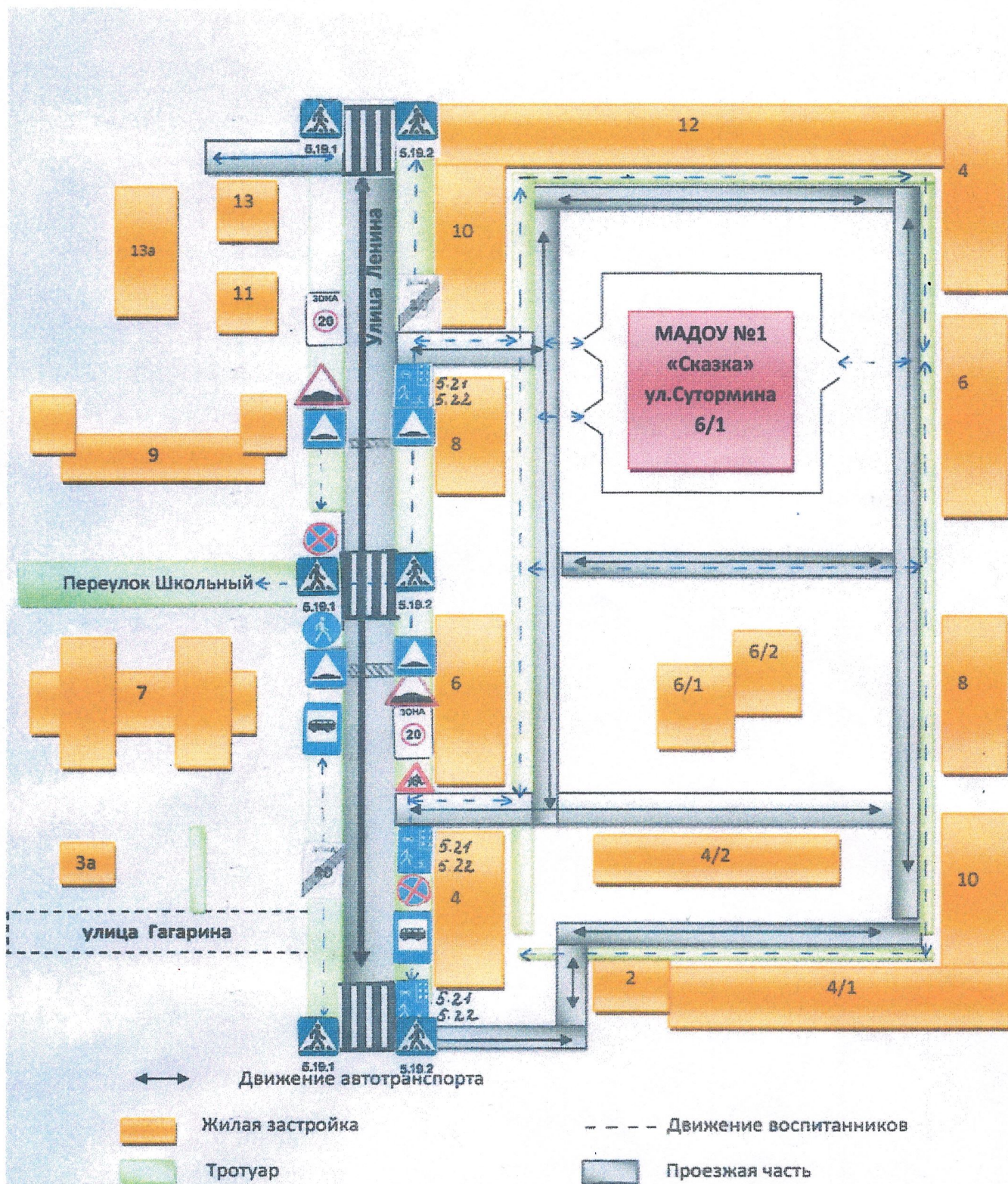
На схеме указано место производства дорожных ремонтно-строительных работ, его обустройство дорожными знаками и ограждениями, иными техническими средствами организации дорожного движения, а также безопасный маршрут движения детей к образовательному учреждению с учетом изменения маршрута движения по тротуару.

На схеме обозначены:

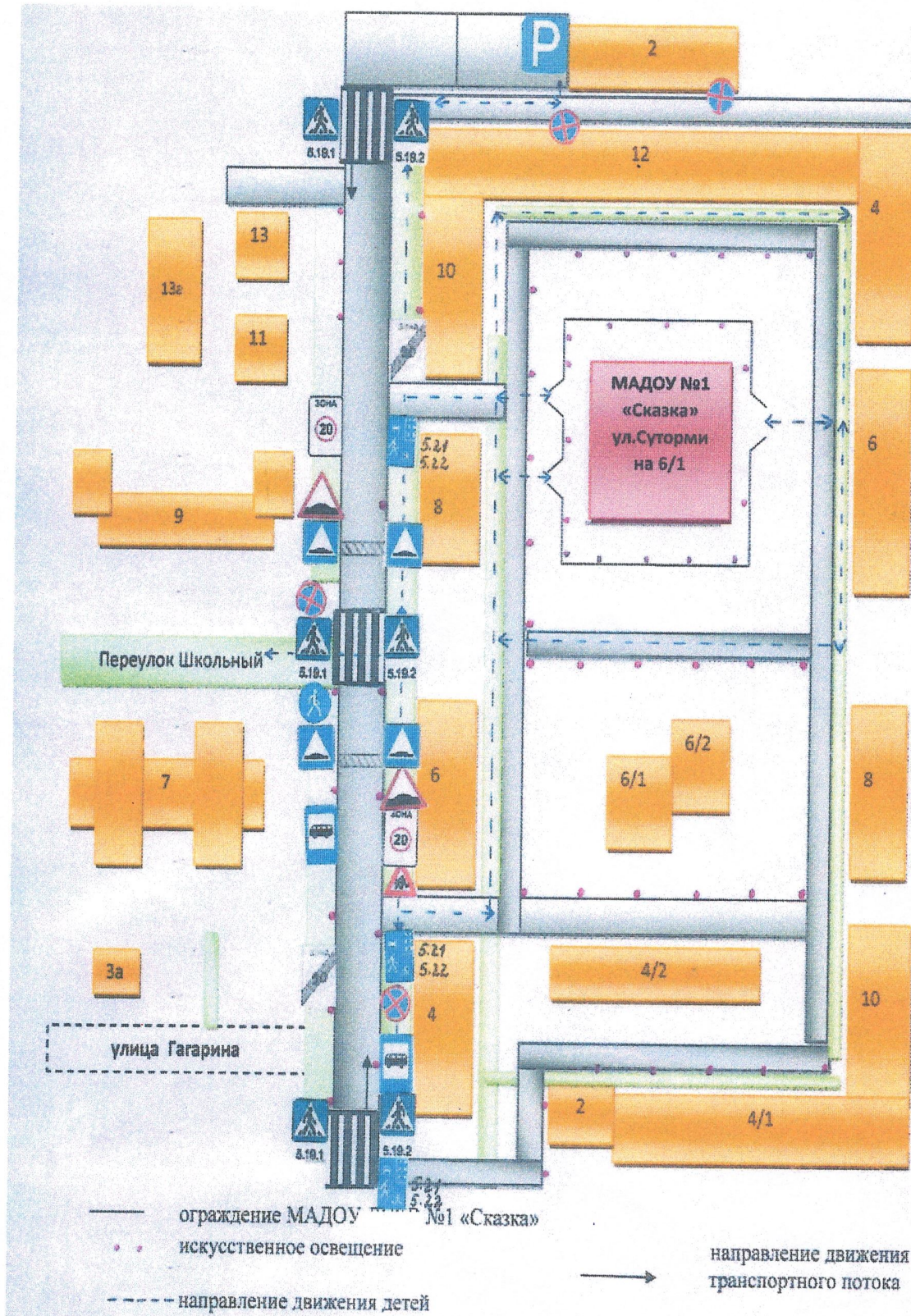
- участок производства дорожных ремонтно-строительных работ;
- автомобильные дороги;
- тротуары;
- альтернативные пути (обходы места производства дорожных ремонтно-строительных работ пешеходами и объезды транспортными средствами);
- здание образовательного учреждения;
- ограждение территории образовательного учреждения.(Приложение 6).

I. План – схема муниципального автономного дошкольного образовательного учреждения №1 «Сказка»

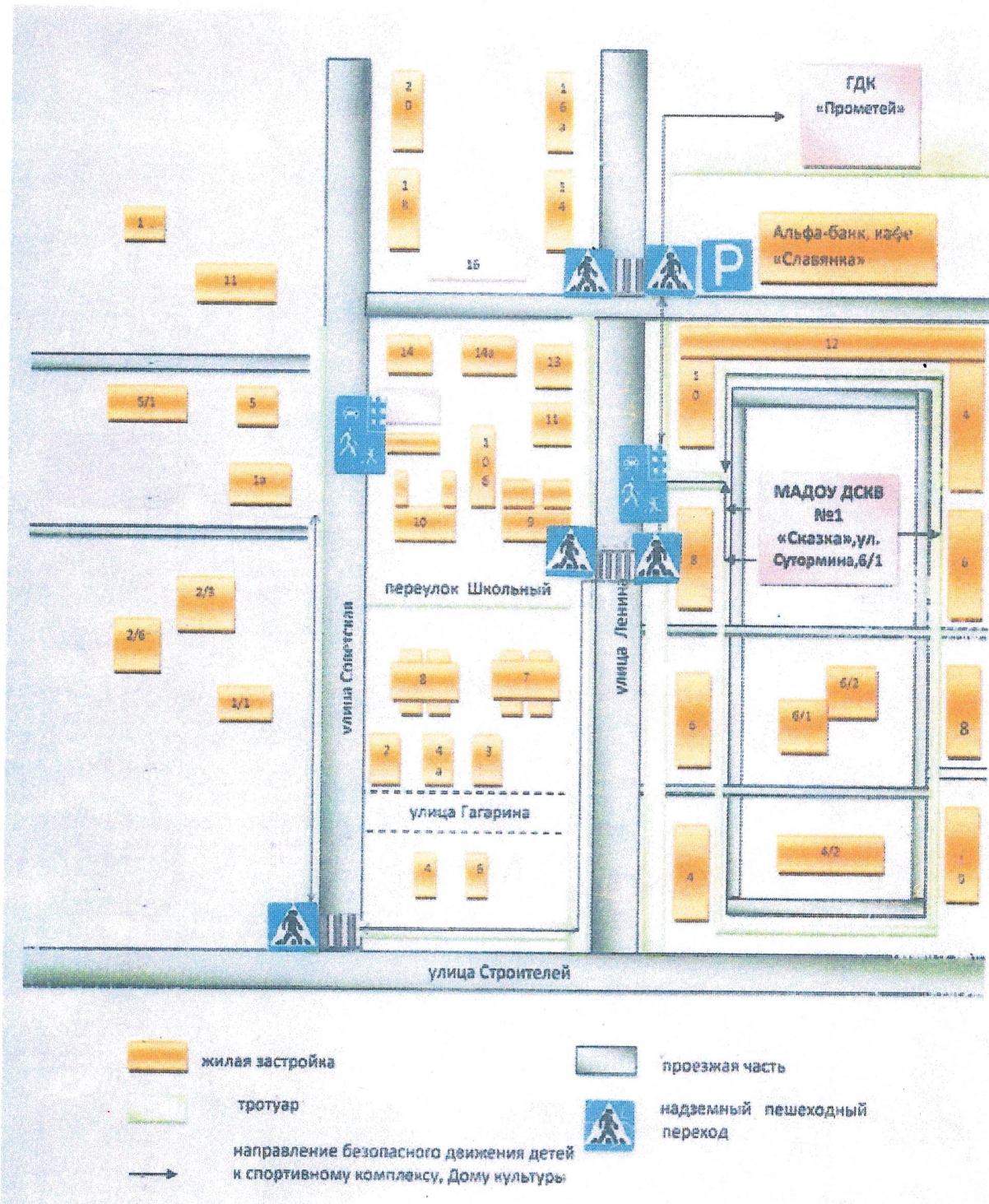
1. Район расположения МАДОУ №1 «Сказка», пути движения транспортных средств и воспитанников



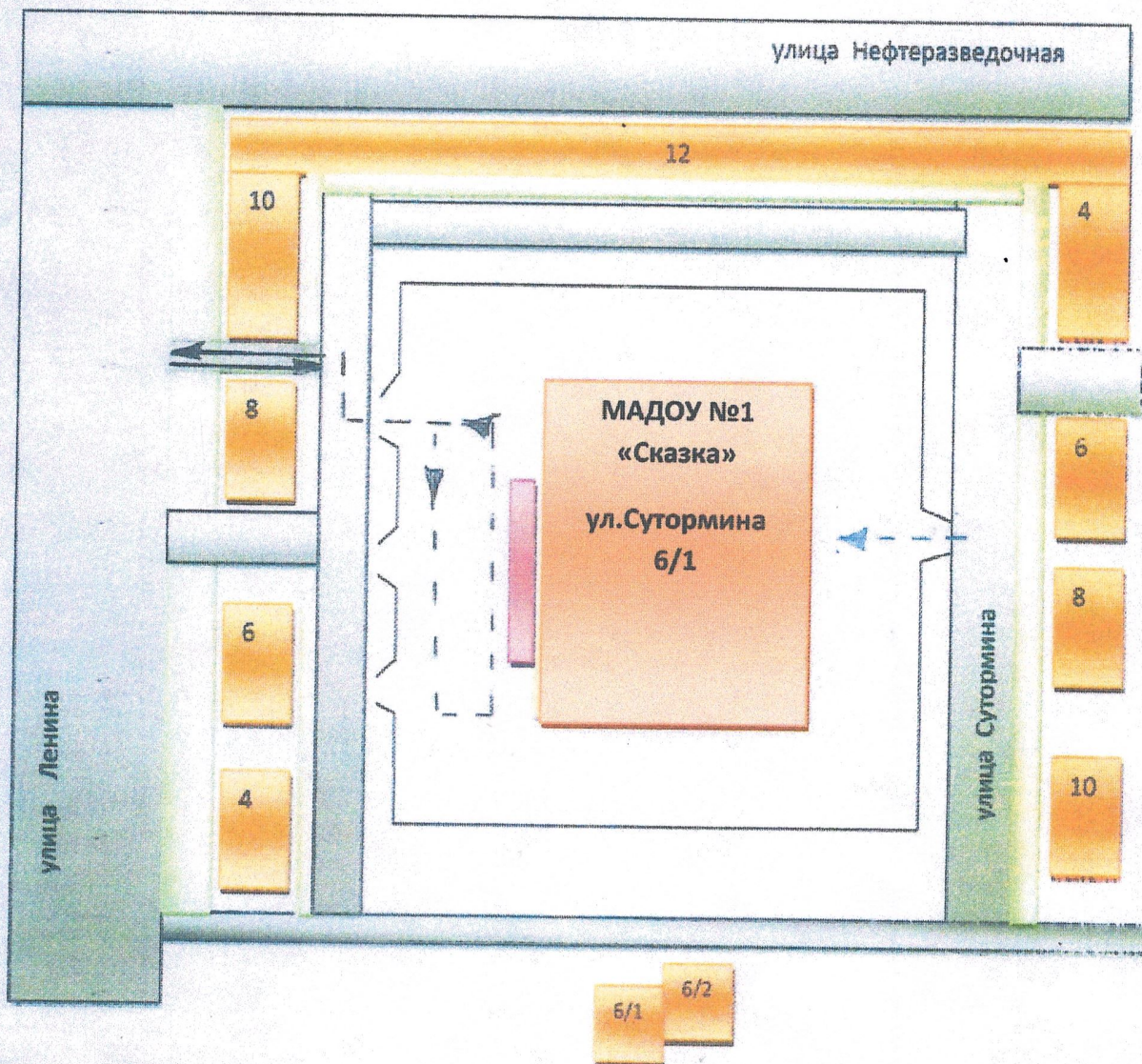
2.Схема организации дорожного движения в непосредственной близости от МАДОУ №1 «Сказка» с размещением соответствующих технических средств организации дорожного движения, маршрутов движения детей и расположения парковочных мест








3.Схема маршрутов движения организованных групп детей (обучающихся, воспитанников) от образовательного учреждения к стадиону, парку или спортивно-оздоровительному комплексу

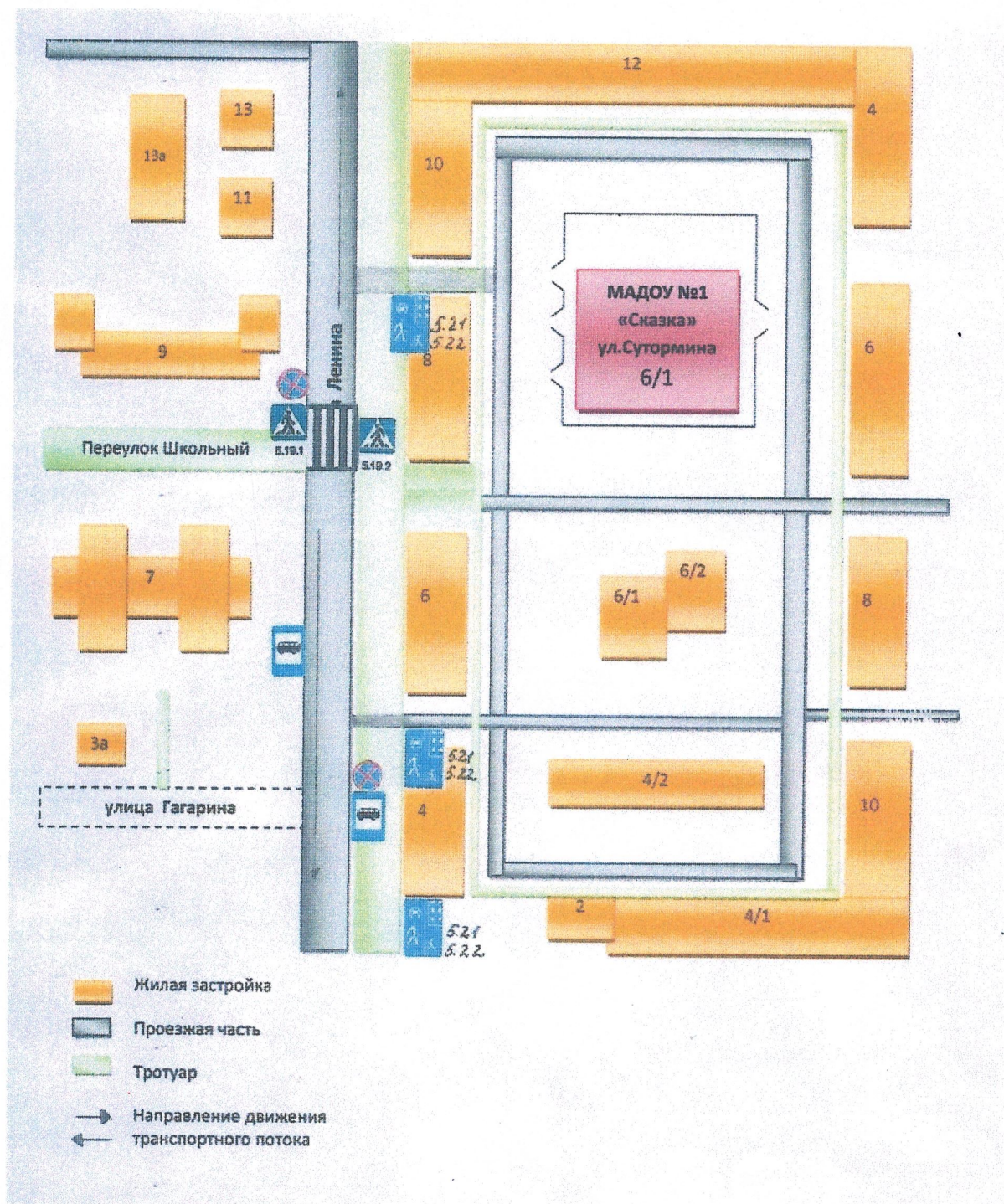


4. Схемы пути движения транспортных средств по территории образовательного учреждения к местам разгрузки/погрузки и рекомендуемые безопасные пути передвижения детей



- 

 - въезд/выезд грузовых транспортных средств
- 
 - движение грузовых транспортных средств по территории МАДОУ №1 «Сказка»
- 
 - движение воспитанников на территории МАДОУ №1 «Сказка»
- 
 - место разгрузки/погрузки

5.Схема расположения остановки автобуса у образовательного учреждения



План-схема движения транспортных средств и воспитанников при проведении дорожных ремонтно-строительных работ вблизи МАДОУ №1 «Сказка»

